




vse k.o. 1461 Žaloviče
Geodetski načrt: Miha Ban, geodetske meritve, d.o.o., Pod Trško goro 10, 8000 Novo mesto, št. _____

Izdelovalec OPPN:		 M MUNDUS, Mateja Sušin Brencé s.p. Prostorsko planiranje in arhitekturno načrtovanje Artiče 54 i, 8253 Artiče mob.št.: 041/ 386 572, e-mail:mateja.mundus@amis.net, www.mmundus.si			
Investitor:		Lastnik dela zemljišč na območju OPPN			
Naziv OPPN:		OPPN za stanovanjsko območje med termami in Radežem, EUP ŠMT_14_OPPN			
ID št. PA v zbirki PA:	4418	Lokacija:	Občina Šmarješke Toplice		
	Ime in priimek:	Ident. številka:	Podpis:		
Odg. vodja izdelave:	Mateja Sušin Brencé, univ.dipl.inž.arh.	PA PPN ZAPS 0928			
Pooblaščen prost. načrt.:	Mateja Sušin Brencé, univ.dipl.inž.arh.	PA PPN ZAPS 0928			
Sodelavec:	Mateja Kovačič, univ.dipl.inž.kraj.arh.				
Št. projekta:	Datum:	Faza:	Merilo:	Št. lista:	
2305	september 2024	OSNUTEK v pripravi	M 1:1000	1.2	
Naslov risbe: Območje OPPN na DOF in DKN					